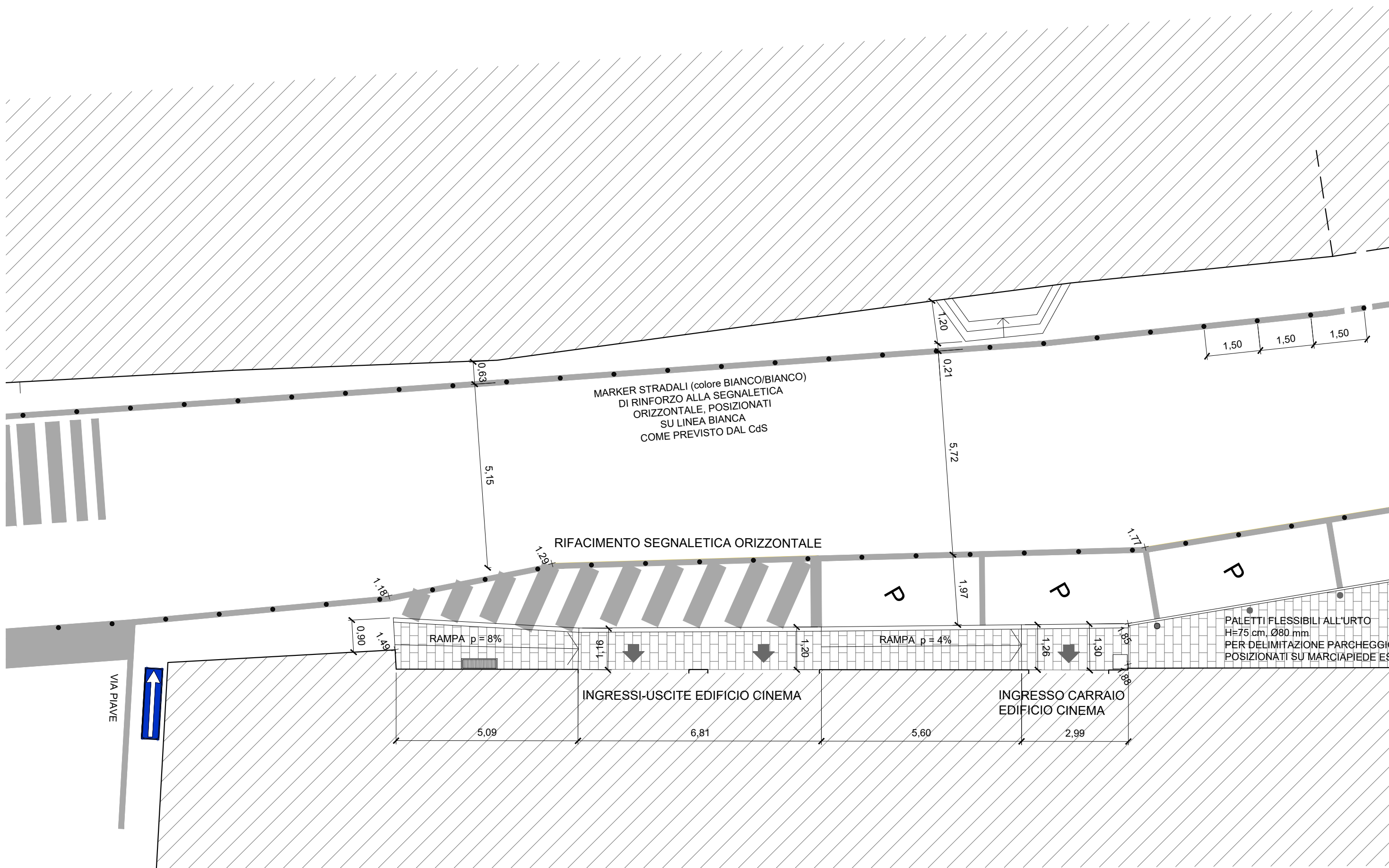


PLANIMETRIA RILIEVO 1:100

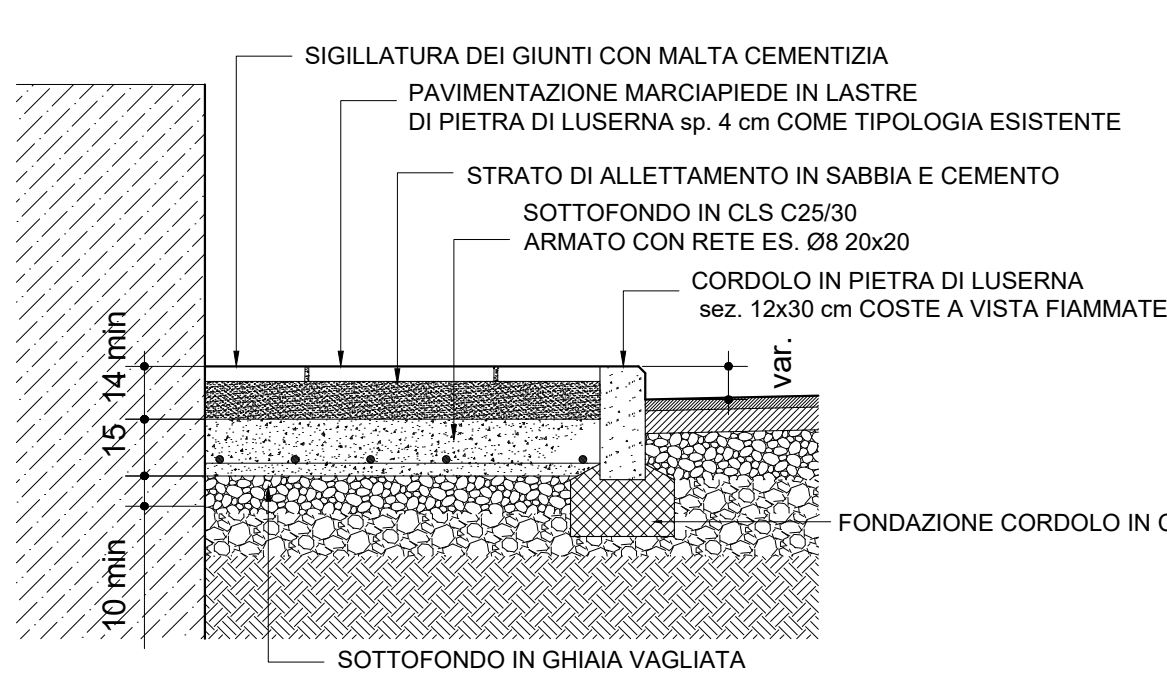


PLANIMETRIA DI PROGETTO 1:100  
(misure e quote da verificare in sito con DLL)

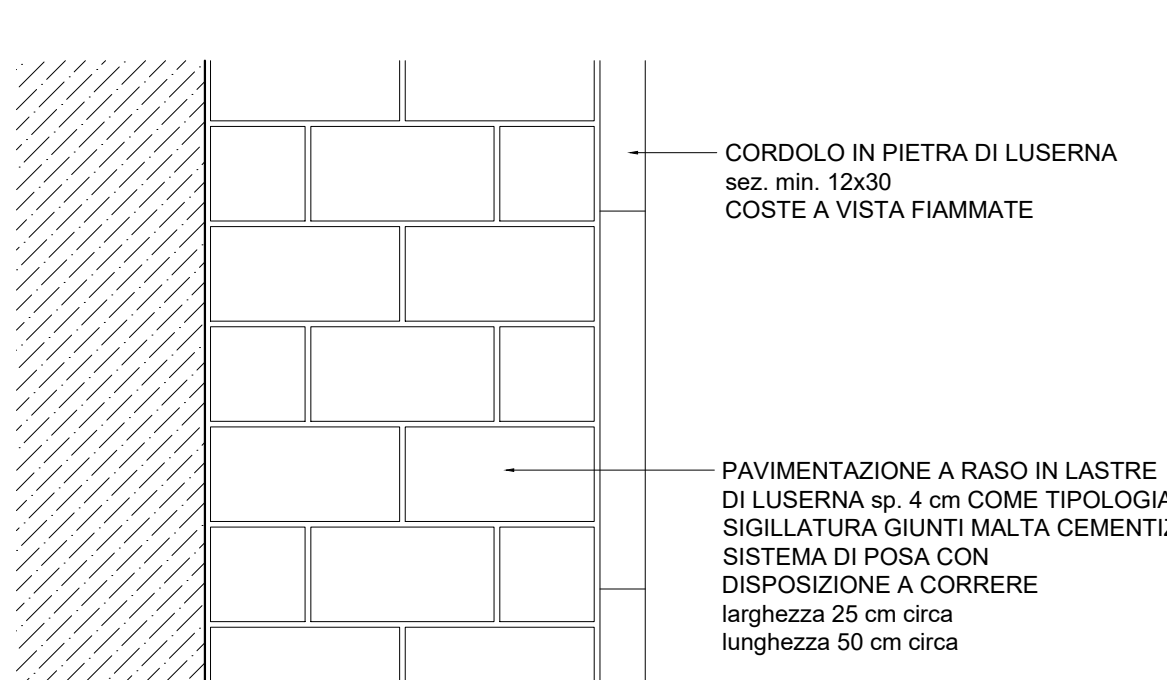
#### INTERVENTO 7 - sp013 (tra km 22+830 e km 23+230) VIA MARTIRI DELLA LIBERTA' - ZONA CENTRO STORICO

- demolizione e rifacimento marciapiede esistente lungo edificio cinema, previa eliminazione delle alzate, con rampe di adeguamento percorsi con pendenza di norma ( $P < 12\%$ ) compreso sottofondo in cls armato con rete es., cordoli di delimitazione in pietra di luserna, pavimentazione in lastre di pietra di luserna (tipologia come marciapiede esistente ingresso bancomat);
- rimozione di segnaletica verticale da sostituire e riposizionare;
- rimozione n. 2 paletti dissuasori metallici esistenti
- abrasione con microfresatura di segnaletica orizzontale ove necessario per successivo rifacimento;
- formazione di nuova segnaletica orizzontale in vernice rifrangente per attraversamenti, passaggi e zone pedonali;
- formazione di segnaletica orizzontale in vernice rifrangente per delimitazione e rifacimento linee di corsia stradale, tracciatura parcheggi e segnalazioni varie;
- sistemazione di paletti dissuasori flessibili all'urto per delimitazione parcheggi su marciapiede e protezione isola ecologica esistente;
- sostituzione e integrazione segnaletica verticale per attraversamenti pedonali;
- posa di dispositivi rifrangenti di rafforzamento della segnaletica stradale orizzontale (marker stradali) di colore bianco su linea di delimitazione corsie laterali, munite di certificazione e, in alternativa, impiego a titolo sperimentale temporaneo per il miglioramento della sicurezza della circolazione nel suo complesso (rif. Art. 153 D.P.R. 4951992 e s.m.i. Dispositivi retroriflettenti integrativi dei segnali orizzontali, tra cui il comma 2).

#### SEZIONE TIPO 1:20 - PIETRA DI LUSERNA



#### SCHEMA DI POSA TIPO 1:20 - PIETRA DI LUSERNA

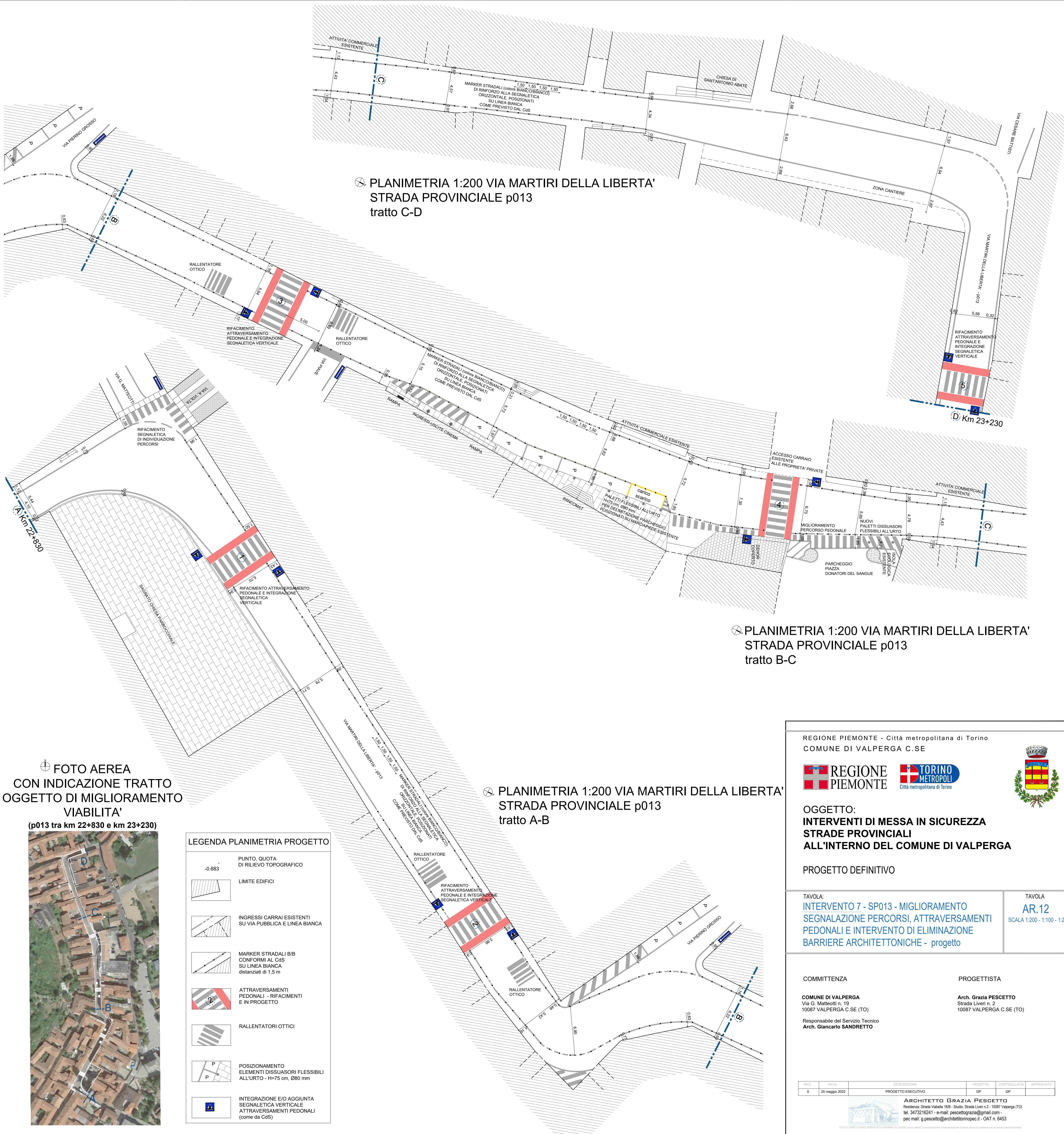


#### FOTO AEREA CON INDICAZIONE TRATTO OGGETTO DI MIGLIORAMENTO VIABILITA' (p013 tra km 22+830 e km 23+230)



#### LEGENDA PLANIMETRIA PROGETTO

- PUNTO, QUOTA DI RILIEVO TOPOGRAFICO
- LIMITE EDIFICI
- INGRESSI CARRAI ESISTENTI SU VIA PUBBLICA E LINEA BIANCA
- MARKER STRADALI B/B CONFORMI AL CUS SU LINEA BIANCA distanziati di 1,5 m
- ATTRAVERSAMENTI PEDONALI - RIFACIMENTI E IN PROGETTO
- RALENTATORI OTTICI
- POSIZIONAMENTO ELEMENTI DISSUASORI FLESSIBILI ALL'URTO - H=75 cm, Ø=80 mm
- INTEGRAZIONE E/O AGGIUNTA SEGNALETICA VERTICALE ATTRAVERSAMENTI PEDONALI (come da CUS)



PLANIMETRIA 1:200 VIA MARTIRI DELLA LIBERTA'  
STRADA PROVINCIALE p013  
tratto C-D

PLANIMETRIA 1:200 VIA MARTIRI DELLA LIBERTA'  
STRADA PROVINCIALE p013  
tratto B-C

PLANIMETRIA 1:200 VIA MARTIRI DELLA LIBERTA'  
STRADA PROVINCIALE p013  
tratto A-B

REGIONE PIEMONTE - Città metropolitana di Torino  
COMUNE DI VALPERGA C.SE



OGGETTO:  
INTERVENTI DI MESSA IN SICUREZZA  
STRADE PROVINCIALI  
ALL'INTERNO DEL COMUNE DI VALPERGA

PROGETTO DEFINITIVO

TAVOLA  
INTERVENTO 7 - SP013 - MIGLIORAMENTO  
SEGNALAZIONE PERCORSI, ATTRAVERSAMENTI  
PEDONALI E INTERVENTO DI ELIMINAZIONE  
BARRIERE ARCHITETTONICHE - progetto

TAVOLA  
AR.12  
SCALA 1:200 - 1:100 - 1:20

COMMITTENZA  
COMUNE DI VALPERGA  
Via G. Melloni n. 19  
10087 VALPERGA C. SE (TO)  
Responsabile del Servizio Tecnico  
Arch. Giancarlo SANDRETTO

PROGETTISTA  
Arch. Grazia PESCIOTTO  
Strada Livini n. 2  
10087 VALPERGA C. SE (TO)

REV.	DATA	DESCRIZIONE	REDAITTO	CONTROLLATO	APPROVATO
0	25 maggio 2022	PROGETTO DEFINITIVO	GP	GP	GP

ARCHITETTO GRAZIA PESCIOTTO

Rendiconto Strada Livini 19 - Strada Livini n. 2 - 10087 Valperga (TO)  
tel. 011/210281 - e-mail: pesciottragrazia@gmail.com  
pec: tel. g.pesciott@regione.piemonte.it - QAT n. 6463

10087 Valperga C. SE (TO) - Via G. Melloni n. 19 - 10087 Valperga C. SE (TO) - Via G. Melloni n. 19 - 10087 Valperga C. SE (TO)